

MODULARIO
F. rig. rend. 497

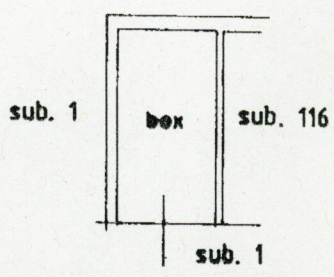
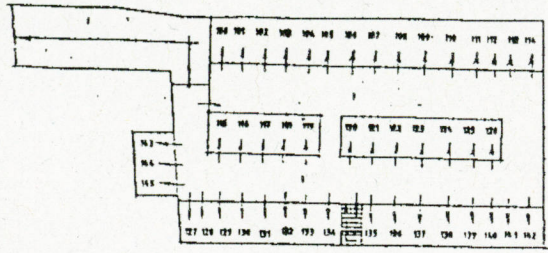


MINISTERO DELLE FINANZE
DIREZIONE GENERALE DEL CATASTO E DEI SS.TT.EE.
CATASTO EDILIZIO URBANO (RDL 13-4-1939, n. 652)

MOD. **BN** (CEU)

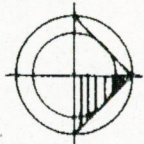
LIRE
385

Planimetria di u.i.u. in Comune di **CUSANO MILANINO** via **COMO** civ. **SN**



PIANO INTERRATO SECONDO h=2.40 m

ORIENTAMENTO



SCALA DI 1:200

Catasto Edilizio URBANO - Comune di CUSANO MILANINO (D.231) - Foglio: 7 - Particella: 476 - Subalterno: 115

Dichiarazione di N.C.
Denuncia di variazione
Ultima Planimetria in atti

Compilata da **ARCH. PAGANI SILVANO**
(Titolo, cognome e nome)

RISERVATO ALL'UFFICIO

Identificativi catastali
Data presentazione: 20/06/1994 - Data: 18/09/2009 - n. MI0880758 - Richiedente COMUNE DI CUSANO MILANINO
Tot. schede: 1 - Formato di acq.: A4 - n. 476 sub. 115
Iscritto all'albo degli ARCHITETTI **BERGAMO** Arch. **SILVANO PAGANI**
data Firma **Arch. Silvano Pagani**