

Comune di Cusano Milanino
Provincia di Milano

PIANO DI GOVERNO DEL TERRITORIO

PdR 1 Vincoli
scala 1:5.000

Luglio 2011
Revisione del 15 Luglio

Gruppo di progettazione

d.rharchitetti
associati















Arch. Sergio Dinale
Arch. Paola Rigonati Hugues
Arch. Alessia Semenzato
Arch. Enrico Robazza

Venezia, via Temanza 1
Como, via Pessina 15

studio@drhassociati.com
www.drhassociati.com

Arch. Alessandro Oliveri
Ing. Alessandra Saraco

collaborazione
Arch. Kristiana D'Agnolo

-  zona di rispetto ferroviario
-  zona di rispetto cimiteriale
-  zona di rispetto stradale
-  zona di tutela aeroportuale
-  fascia di rispetto della sponda del Seveso
-  fascia di vincolo di polizia idraulica del canale terziario Villorosi
-  pozzi e relative zone di tutela
-  edifici vincolati i ai sensi del D.lgs 42/2004
 - 1- immobile inizio secolo XX
 - 2- palazzo Carones (ex Omodei)
 - 3- santuario della Madonna
-  edifici di interesse storico
 - A- Villa Venini
 - B- Edificio Comunale di via Zucchi angolo via Italia
 - C- Biblioteca comunale ex asilo infantile
 - D- Chalet del tennis
 - E- edificio dell'acqua potabile
 - F- Casa Pensione
 - G- Palazzina uffici ex industria Gerli
-  Città Giardino di Milanino
-  alberi di interesse monumentale
-  viabilità storica di interesse paesaggistico
- piani sovracomunali
 -  Plis Grugnotorto Villorosi
 -  Parco Nord Milano

