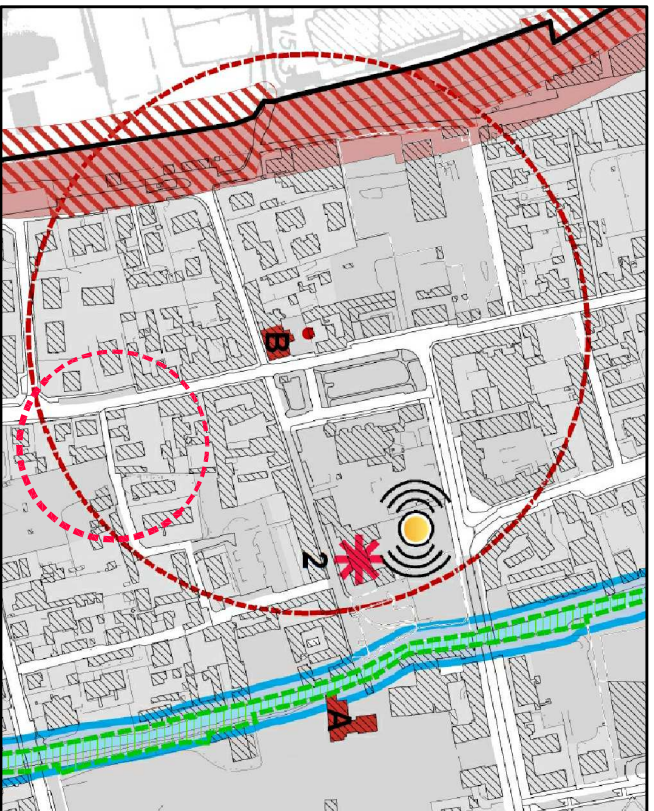
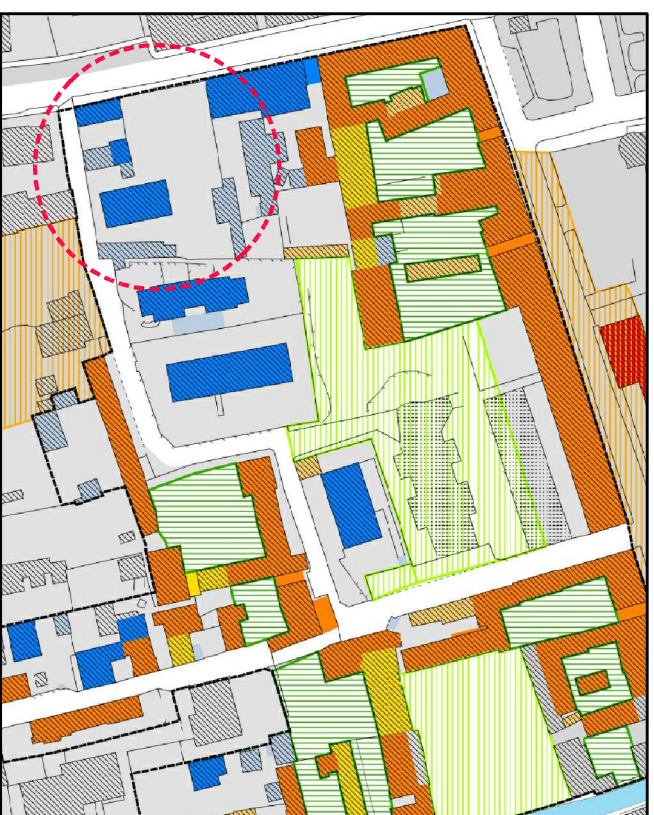


ESTRATTO DALLA tav. PDR1
(vincoli)



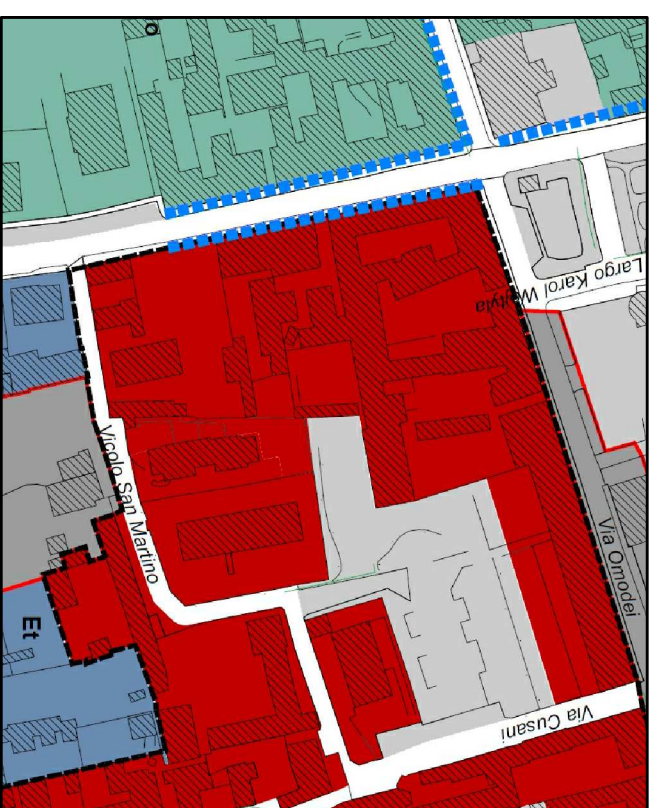
● pozzii e relative zone di tutela

ESTRATTO DALLA tav. PDR3
(usi e modalità di intervento negli ambienti a bassa trasformabilità di antica formazione)



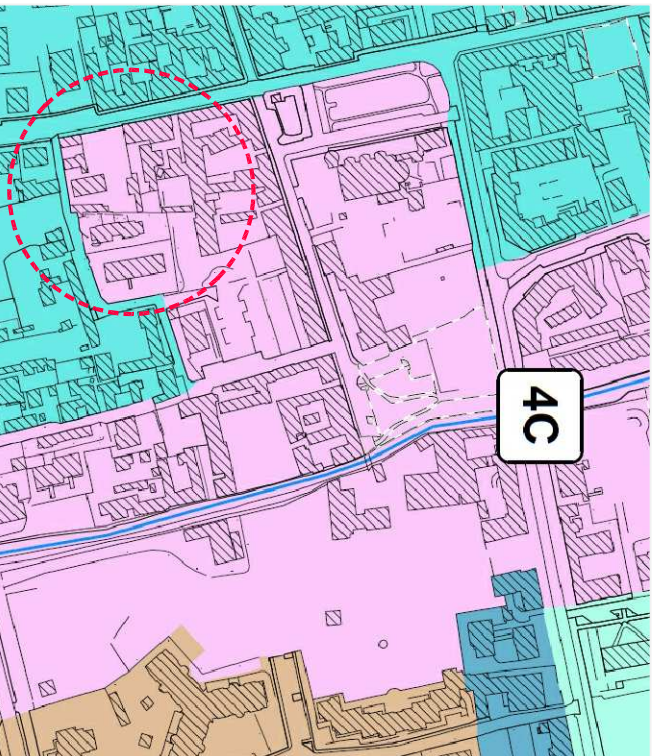
■ altri edifici per i quali è consentito ogni tipo di intervento

ESTRATTO DALLA tav. PDR2a
(usi e modalità di intervento)



■ A1 tessuti a prevalente destinazione residenziale a bassa trasformabilità di antica formazione

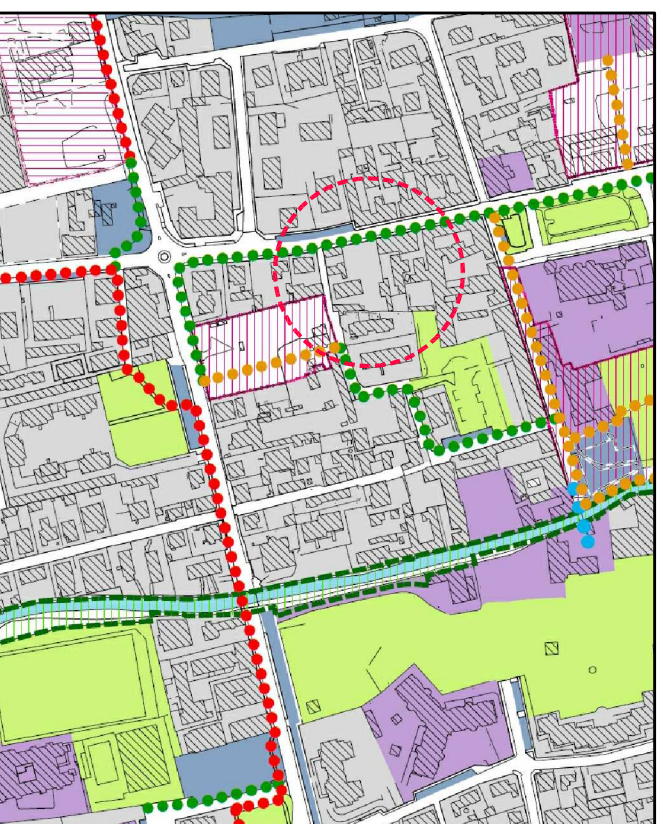
ESTRATTO DALLA tav. DP5
(carta del paesaggio)



classi di sensibilità molto alta
 ■ zona classe 5
 ■ classi di sensibilità alta
 ■ zona classe 4a
 ■ zona classe 4b
 ■ zona classe 4c

4c Comparti in relazione con il fiume Seveso
 ■ Presenza di specifico vincolo rilevante nello scenario di piano: connessioni ecologiche e paesaggistiche
 ■ Visibilità dell'ambito fluviale: permeabilità e permeabilità dei luoghi, copertura vegetale degli spazi privati e pubblici

ESTRATTO DALLA tav. PDS2
(accessibilità ciclopedonale dei servizi)



●●●●● percorsi e collegamenti ciclopedonali esistenti
 ●●●●● percorsi e collegamenti ciclopedonali in realizzazione
 ●●●●● percorsi e collegamenti ciclopedonali previsti

GOREN S.R.L.

PIANO ATTUATIVO
(DEMOLIZIONE EDIFICI ESISTENTI - COSTRUZIONE NUOVI EDIFICI RESIDENZIALI)

VA MANZONI - VA SAN MARTINO
 CUSANO MILANINO
 fg. 10 - mapp. 137-224-225-226-231-232-233

TAVOLA **02**

ESTRATTI P.G.T. VIGENTE

settembre 2014

SCMA

Il Progettista

La proprietà