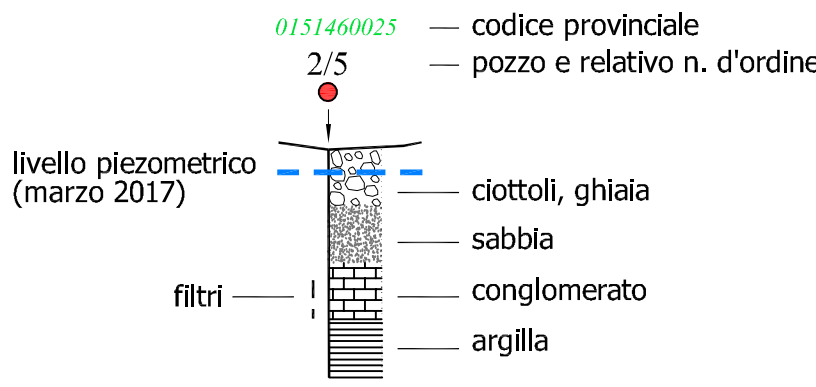


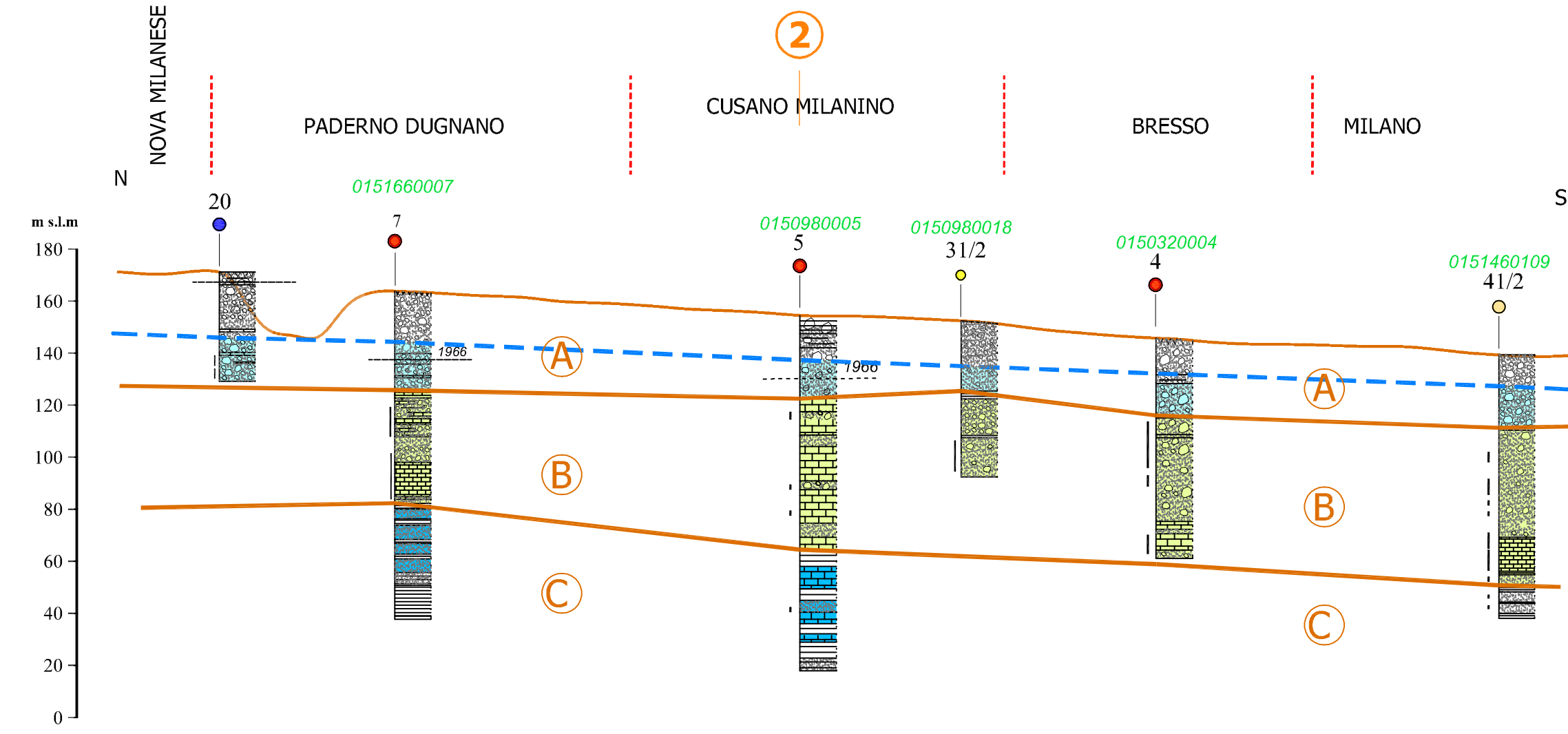
- 15/3 ● Pozzi pubblici
- 5195 ● Pozzi chiusi o dismessi
- 616 ● Pozzi privati
- Zone di rispetto dei pozzi ad uso potabile con criterio geometrico (200 m di raggio) - D.Lgs. 152/06, D.g.r. 7/12693/03
- 137 — Linee isoplezometriche marzo 2017 e relativa quota in m s.l.m.
- ➔ Principali direzioni del flusso idrico sotterraneo
- ① - - - Traccia sezioni idrogeologiche
- Idrografia



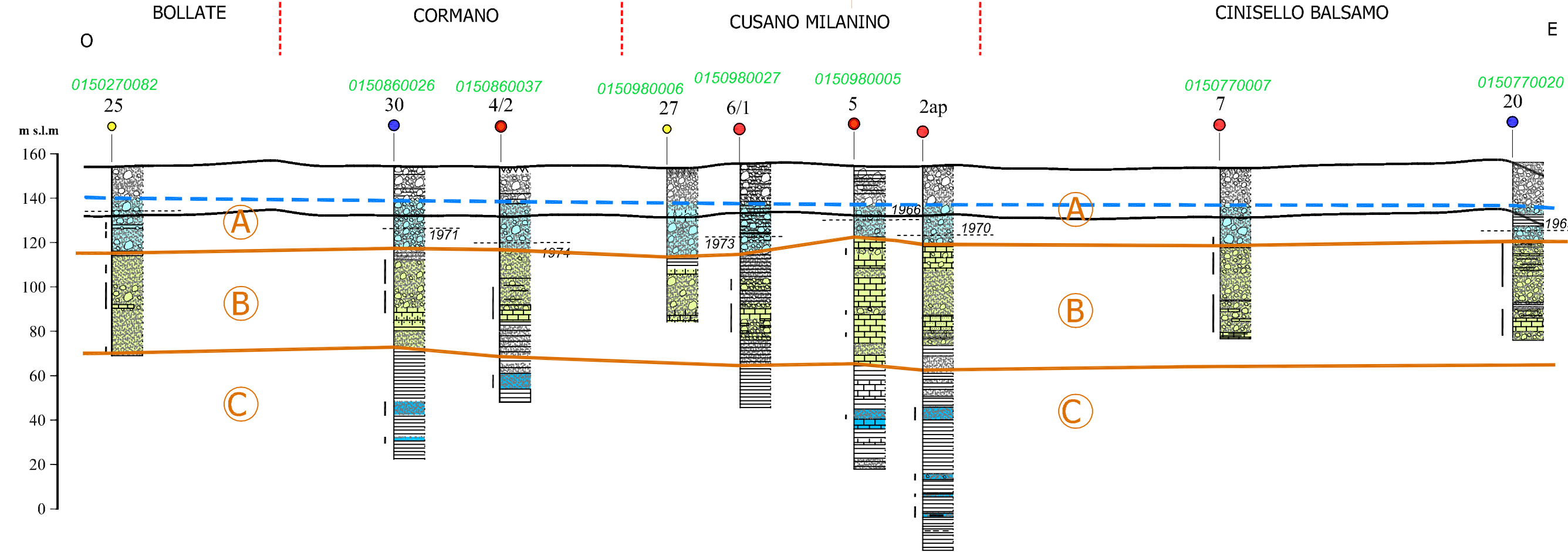
CLASSIFICAZIONE DEI GRUPPI ACQUIFERI	
ACQUIFERO SUPERIORE	GRUPPO ACQUIFERO A Ghiaie e ghiaie grossolane a matrice sabbiosa con subordinati livelli sabbiosi; localmente presenti livelli decimetrici di argille e argille limose <i>Ambiente di deposizione: continentale fluviale braided ad alta energia</i>
	GRUPPO ACQUIFERO B Sabbie medio grossolane, sabbie ciottolose e ghiaie a matrice sabbiosa, con orizzonti cementati e livelli di sedimenti fini argilloso limosi <i>Ambiente di deposizione: continentale fluviale braided</i>
ACQUIFERI A PROFONDITÀ	GRUPPO ACQUIFERO C Alternanza di sabbie da fini a medie e di argille limose verdi e argille palustri bruno-nerastre <i>Ambiente di deposizione: continentale/transizionale dellizio</i>

- Limite tra unità idrogeologiche
- Strati acquiferi
- ① Incrocio fra sezioni

Sezione 1



Sezione 2



Piano di Governo del Territorio

Documento di Piano

(L.R. 11 marzo 2015, n. 12 e.s.m.i.)

QUADRO CONOSCITIVO

Q.C. 04	CARATTERI IDROGEOLOGICI	T 2
Adozione		Approvazione
Del. C.C. n. _ del _/_/_		Del. C.C. n. _ del _/_/_

Timbro e firma

Sindaco	Lorenzo Gaiani
Assessore all'urbanistica	Lidia Arduino
Segretario generale	Anna Lucia Gaeta
Responsabile del procedimento	Carmine Natale
Gruppo di lavoro PGT e VAS	Fabio Ceci
	Studio Associato Mazzucchelli - Pozzi - Mazzucchelli
	Alex Massari
	con:
	Ottavia Anita Oliverio
Componente geologica e sismica	Studio Idrogeotecnico S.r.l.