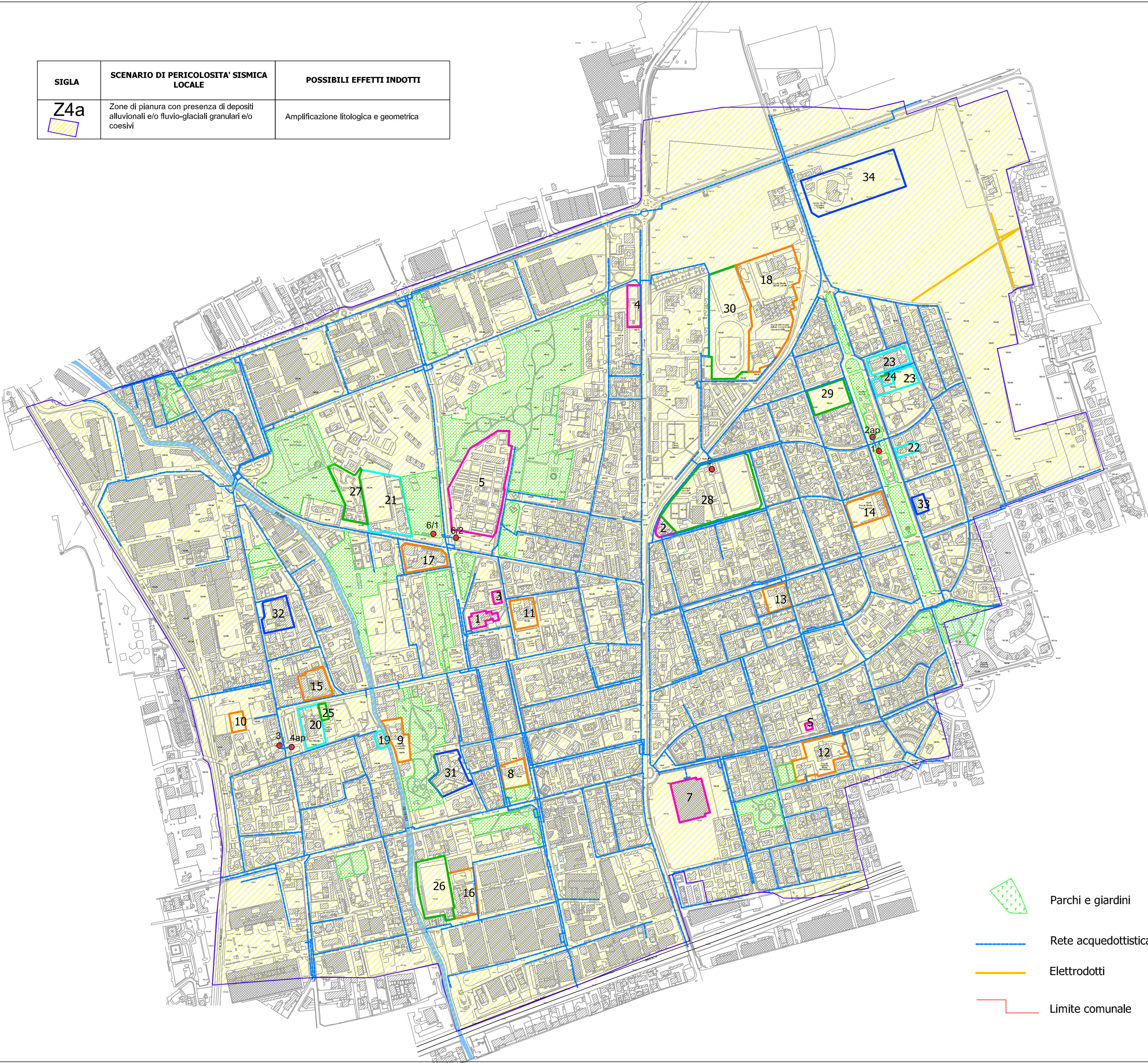






SIGLA	SCENARIO DI PERICOLOSITA' SISMICA LOCALE	POSSIBILI EFFETTI INDOTTI
Z4a	Zone di pianura con presenza di depositi alluvionali e/o fluvio-glaciali granulari e/o coesivi	Amplificazione litologica e geometrica coesivi



-  Parchi e giardini
-  Rete acquedottistica
-  Elettrodotti
-  Limite comunale

EDIFICI ED OPERE RILEVANTI

Edifici e strutture aperti al pubblico destinate alla erogazione di servizi

- 1 Municipio
- 2 ASL
- 3 Ufficio postale
- 4 Caserma dei carabinieri
- 6 Cimitero
- 7 Supermercato Esselunga

Asili nido e scuole, dalle materne alle superiori

- 8 Asilo nido C. Ghezzi
- 9 Scuola dell'infanzia Codazzi
- 10 Scuola dell'infanzia
- 11 Scuola dell'infanzia Zucchi
- 12 Scuola dell'infanzia Montessori
- 13 Scuola primaria Istituto comprensivo Papa Giovanni
- 14 Scuola primaria e secondaria M. Ausiliatrice
- 15 Scuola primaria Fermi
- 16 Scuola secondaria Guglielmo Marconi
- 17 Istituto Professionale IPSIA
- 18 Istituto Comprensivo, scuola dell'infanzia, primaria e secondaria

Edifici aperti al culto, oratori, conventi

- 19 Casa dell'accoglienza Caritas
- 20 Parrocchia S. Martino
- 21 Parrocchia e oratorio San Martino
- 22 Istituto Madonna dei Poveri
- 23 Parrocchia e oratorio Maria Pacis

Strutture ricreative, sportive e culturali, locali di spettacolo e intrattenimento in genere

- 24 Teatro San Giovanni Bosco
- 25 Teatro Giovanni XXIII
- 26 Campo sportivo CSC
- 27 Centro sportivo San Martino
- 28 Sporting Milanino
- 29 Campo Sportivo Comunele
- 30 Centro sportivo comunale

Strutture socio-sanitarie

- 31 Casa di riposo "Sereni orizzonti"
- 32 Istituto Auxologico
- 33 Associazione Sorriso
- 34 Centro Socio-educativo L. Grigioni

OPERE INFRASTRUTTURALI

- 1 Pozzo CAP - via Buffoli
- 2ap Pozzo CAP - via Buffoli
- 3 Pozzo CAP - via Italia scuole
- 4ap Pozzo CAP - via Italia
- 5 Pozzo CAP - via Ligustro
- 6/1 Pozzo CAP - via Pedretti/M. Grappa I
- 6/2 Pozzo CAP - via Pedretti/M. Grappa II



Piano di Governo del Territorio

Documento di Piano
(L.R. 11 marzo 2015, n. 12 e s.m.i.)



Q.C. 04	PERICOLOSITA' SISMICA LOCALE	T 5 Scala 1:5.000
----------------	-------------------------------------	-----------------------------

Adozione	Approvazione
Del. C.C. n. ___ del ___/___/___	Del. C.C. n. ___ del ___/___/___

Timbro e firma	Sindaco	Lorenzo Gaiani
	Assessore all'urbanistica	Lidia Arduino
	Segretario generale	Anna Lucia Gaeta
	Responsabile del procedimento	Carmine Natale
	Gruppo di lavoro PGT e VAS	Fabio Ceci Studio Associato Mazzucchelli - Pozzi - Mazzucchelli Alex Massari con: Ottavia Anita Oliverio
	Componente geologica e sismica	Studio Idrogeotecnico S.r.l.